

**« Maître de l'univers », Zdeněk Košek saisit au vol
les bruits du monde, pour en contenir le tumulte.**

“Master of the universe,” Zdeněk Košek seizes the sounds of the world
on the fly, in order to contain their tumult.

KOŠEK Zdeněk

1949-2015, Duchcov (Tchécoslovaquie / Tchéquie)

BIOGRAPHIE

Typographe et caricaturiste pour divers journaux, Zdeněk Košek traverse, dans les années 1980, un profond traumatisme psychique qui transforme radicalement sa perception du monde. Il se persuade qu'il occupe un rôle déterminant dans la grande ordonnance de l'univers. Se voyant comme une sorte de centrale recevant et émettant sans cesse d'innombrables informations, il estime devoir maîtriser les phénomènes météorologiques en notant tout ce qui se produit autour de lui : « Je ne maîtrisais pas seulement le temps, mais aussi la politique : j'ai nommé Václav Havel président de la République. [...] Je me croyais immortel. » Il passe ainsi ses journées à sa fenêtre, relevé toutes sortes de données dans des cahiers d'écolier, sur des cartes d'atlas ou dans de vieux magazines. Il y rassemble sons, lettres, chiffres, représentations du sexe et du temps, phénomènes naturels et accidents du quotidien, car pour lui tout a un sens. Amalgames de signes non hiérarchisés et reflets d'une esthétique quasi scientifique, ses œuvres obéissent à un rituel strict auquel il se sentait tenu, sous peine de provoquer un chaos irréversible.

KOŠEK Zdeněk

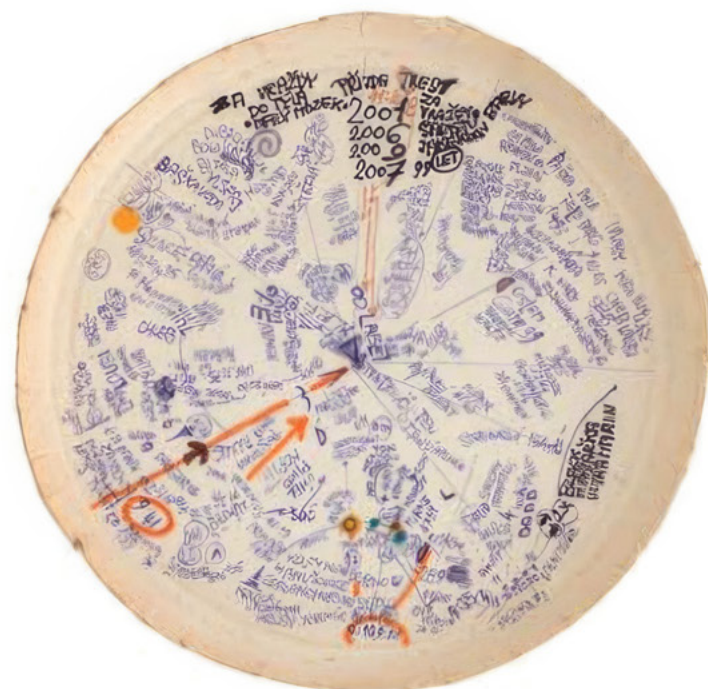
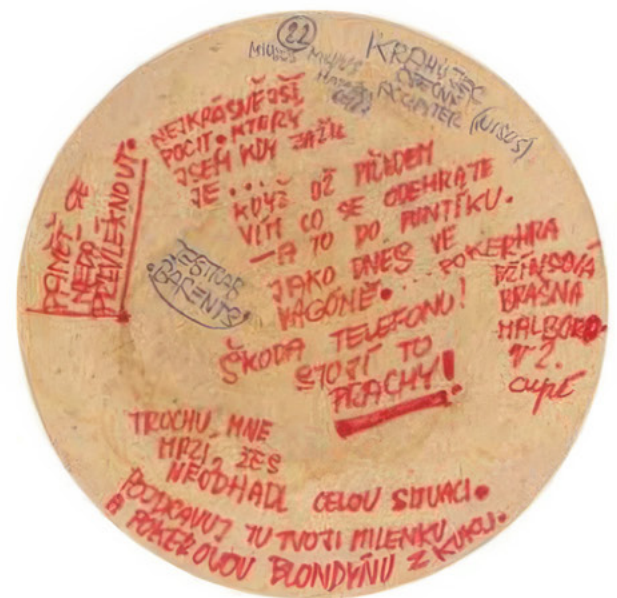
1949–2015, Duchcov (Czechoslovakia / Czech Republic)

BIOGRAPHY

A typographer and caricaturist for newspapers, Zdeněk Košek experienced a profound psychological trauma in the 1980s that led him to conceive of the world in a radically different way. He became convinced that he played a decisive role in the grand order of the universe. Perceiving himself as a kind of central station constantly receiving and transmitting a multitude of information, he believed he had to control meteorological problems by recording everything happening around him:

“I not only controlled the weather but also politics — I appointed Václav Havel President of the Republic. [...] I believed I was immortal.”

He spent his days at his window noting all kinds of data in school notebooks, atlases, or old magazines. He brought together sounds, letters, numbers, representations of sex and time, natural phenomena and everyday incidents — for him, everything carried meaning. Amalgams of non-hierarchized signs, reflecting a quasi-scientific aesthetic, Košek's works followed a dictated ritual to which he had to submit, at the risk of being responsible for irreversible chaos.




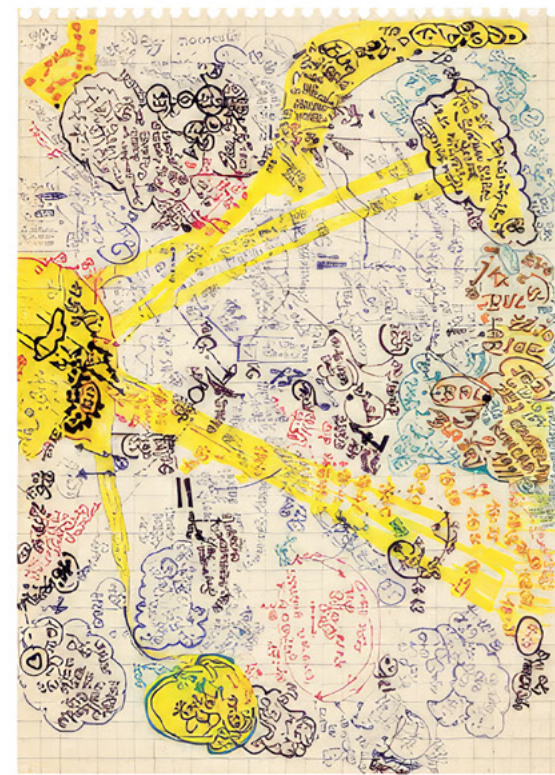



Zdeněk Košek

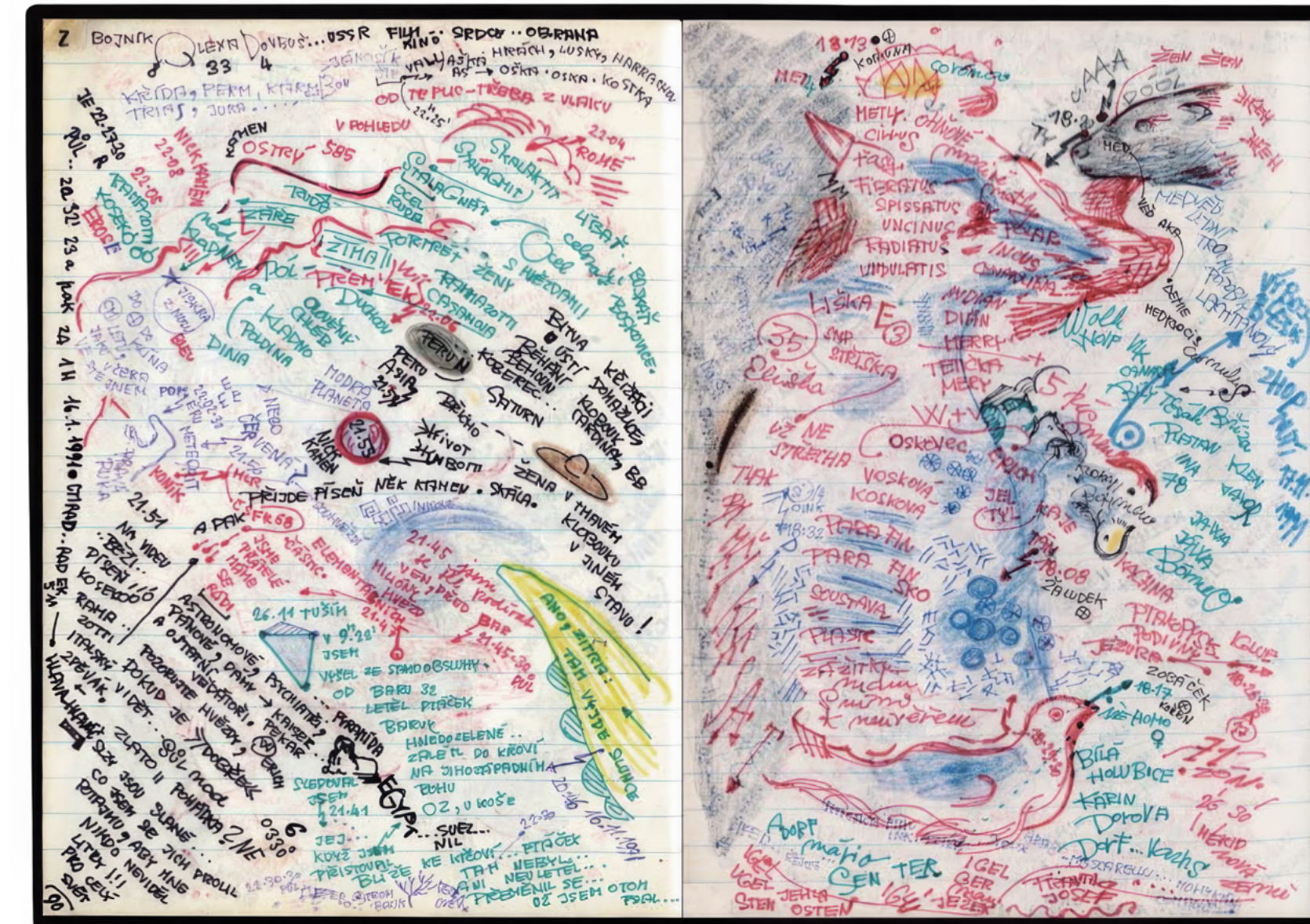

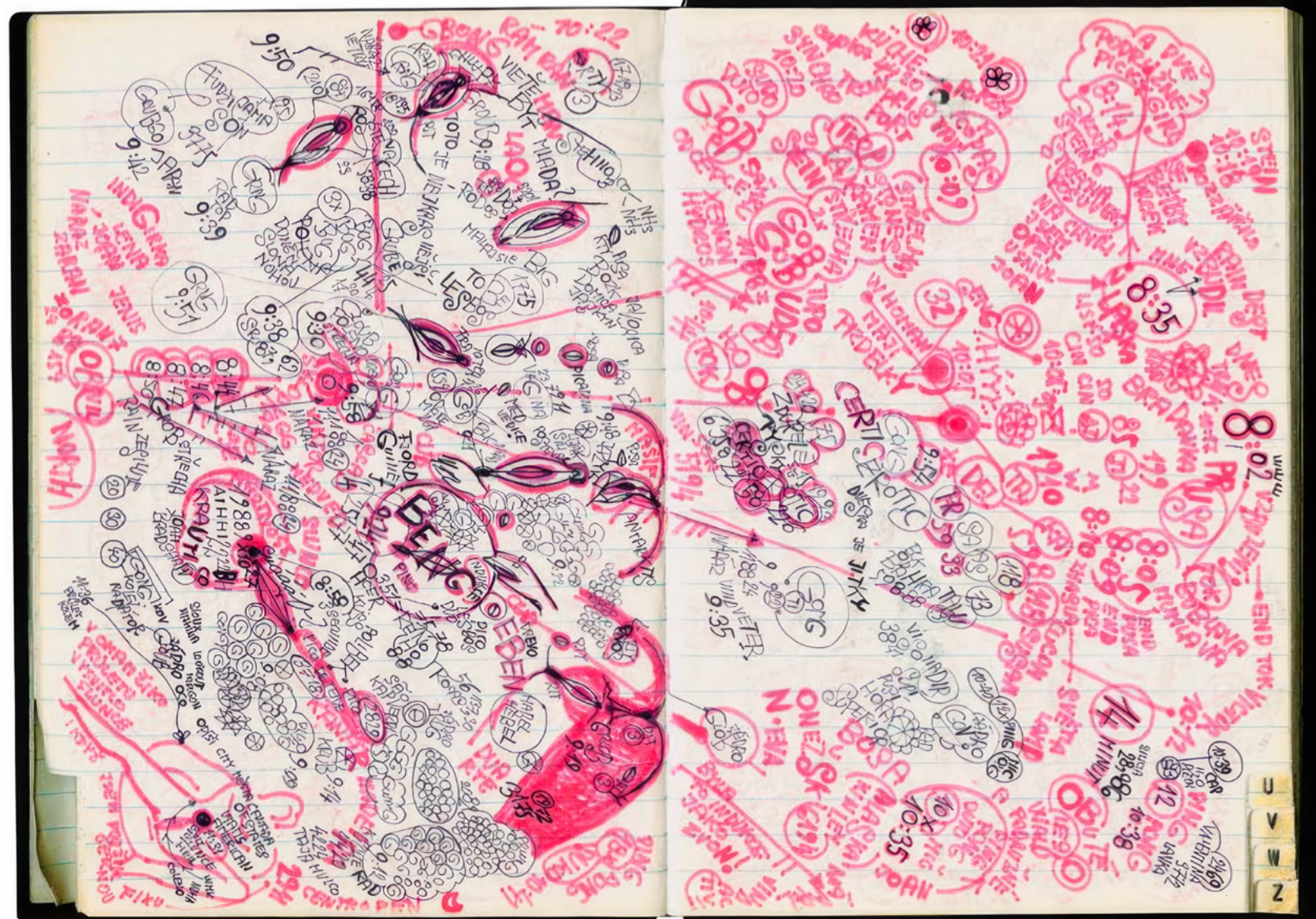
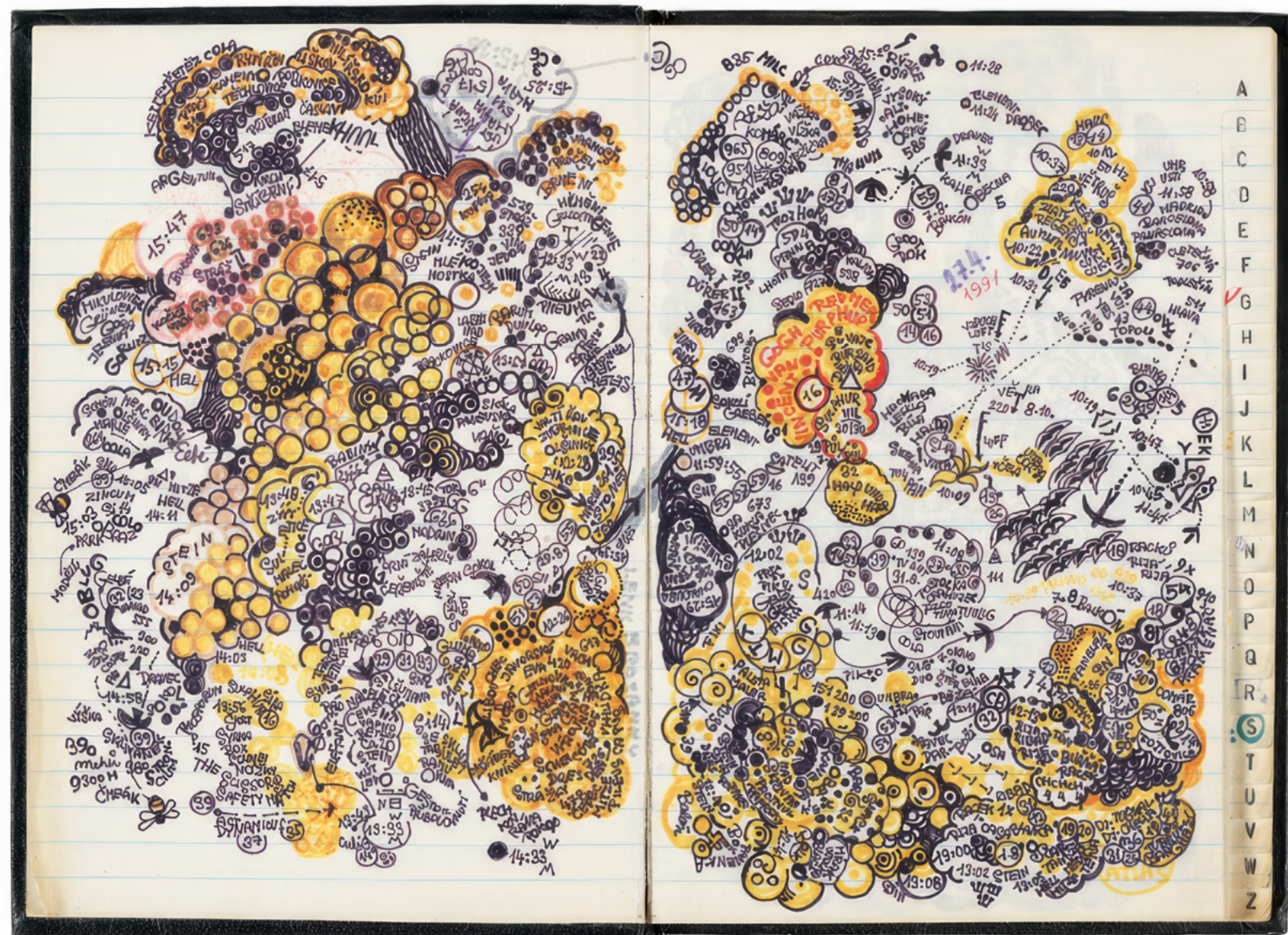
Sans titre, vers 1990, 1 boîte avec couvercle, encre sur carton, diam. 12 cm, et 8 sous-verres, encre, feutre et stylo à bille sur carton imprimé, diam. 11,5 cm (chacun)

ART BRUT / donation Bruno Decharme au MNAM-CP / 2021

Zdeněk Košek
Sans titre, vers 1990, ancien carnet démonté composé de 78 feuillets sur papier quadrillé avec dessin et 1 feuillet sur papier non quadrillé avec dessin (possiblement 2e de couverture), encre, feutre et crayon de couleur sur papier 21 × 14,8 cm (chacune)

ART BRUT / donation Bruno Decharme au MNAM-CP / 2021





Zdeněk Košek
Sans titre [carnet alphabétique],
vers 1990, feutre et crayon de couleur
sur papier, 21 × 14,5 × 1,6 cm
(carnet fermé)

ART BRUT / donation Bruno Decharme au MNAM-CP / 2021



Spolkové státy:

1 Aguascalientes	12 Hidalgo	23 San Luis Potosí
2 Baja California Norte	13 Jalisco	24 Sinaloa
3 Baja California Sur	14 México	25 Sonora
4 Campeche	15 Michoacán	26 Tabasco
5 Coahuila	16 Morelos	27 Tamaulipas
6 Colima	17 Nayarit	28 Tlaxcala
7 Chiapas	18 Nuevo León	29 Veracruz
8 Chihuahua	19 Oaxaca	30 Yucatán
9 Durango	20 Puebla	31 Zacatecas
10 Guanajuato	21 Querétaro	Federal Islas
11 Guerrero	22 Quintana Roo	Distrito Federal

36a Kuba
1:10 000 000

Provincie:

1 Camagüey	7 Holguín
2 Ciego de Avila	8 Las Tunas
3 Cienfuegos	9 Matanzas
4 Granma	10 Pinar del Río
5 Guantánamo	11 Sancti Spiritus
6 Habana	12 Santiago de Cuba
	13 Villa Clara

36c CEP
1:15 000 000

REPUBLIKA PANAMA
77 326 km² (+ Průplavové pásmo), 2 227 254 obyv. (1986), republika (prezident Eric Arturo del Valle od r. 1985).
Správní rozdělení: 10 provincií. Hlavní město: Panamá 424 204 obyv. (1984, s aglom. 650 000); jiná města (v tis. obyv.): San Miguelito 201, Colón 74, David 56, La Chorrera 40.
Obyvatelé: mešičtí 60%, běloši 15%, indiáni 10%, černochi, muláci. Průměrný roční přírůstek obyvatele 2,2% (1980-85).
Měna: balboa - 100 centesimos.
Hospodářství (1985, v tis. t): banány 1 100, kukuřice 70, rýže 188, pomeranče 34, kokosové ořechy 22, cukrová třtina 2020, cukr 160, skot 1,4 mil. ks a drůbež 5,8 mil. ks; rybolov 138 240 t (1984).
Těžba dřeva 2 mil. m³ lesy pokrývají 52% rozlohy země. Elektrická energie 2360 mil. kWh (1984).
Doprava (1984): železnice 502 km, silnice 8862 km; obchodní loďstvo 37 244 000 BRT (tankery 7,9 mil. BRT a rudovce 14,6 mil. BRT).
Vývoz: banány (25%), ryby, cukr. Obchodní partneři: USA (42%), Venezuela, Mexiko.
PRŮPLAVOVÉ PÁSMO - 746 km² (převodně 1676 km²), 38750 obyv. (1982); panamské území podél průplavu, pronajato USA od r. 2000. Novou smlouvou ze 7. 9. 1977 obydno 55% průplavového pásma (o šířce 16 km) Panamě. - Sidlo správy: Balboa 3500 obyv. Železnice Colón-Panamá 77 km. Panamský průplav postaven v l. 1903-1914; délka 81,6 km, hloubka 12,5-13,7 m, šest zdymadel zvedajících lodě do výšky 26 m n. m. V roce 1984 prošlo 11 230 lodí s nákladem 140,5 mil. t (z toho 78,3 mil. t oákladu z Atlantského do Tichého oceánu a 62,2 mil. t z Tichého do Atlantského oceánu).

PORTORIKO
Commonwealth of Puerto Rico, 8997 km², 3 390 000 obyvatel (1986), samosprávný volně přidružený stát Spojených států amerických (od 25. 7. 1952).
Hlavní město: San Juan 434 849 obyv. (sčítání 1980, s aglom. 1 086 376 obyv.); jiná města (v tis. obyv.): Bayamón 196, Ponce 189, Carolina 166, Caguas 118, Mayagüez 96, Arecibo 87, Guaynabo 81. - Hustota zařidnění 381 obyv. na 1 km² (1986), průměrný roční přírůstek obyvatele 1,6%, natalita 19,8‰ a mortalita 6,5‰ (1980-85); podíl městského obyvatelstva 67,1%. - Měna: americký dolar - 100 centů.
Zemědělství (1985): 15,3% orná půda, 37,8% louky a pastviny, 21% lesy. Sklizeň (1985, v tis. t): cukrová třtina 1153, banány 94, ananasy 43, citrusy 86, káva 14, kvalitní tabák 1,4. Chov (1985): skot 590 000, prasata 210 000, drůbež 7 mil. kusů, produkce mléka 363 000 t; rybolov 2,26 mil. t. - Výroba (1984, v tis. t): cukr 98, cement 881, rafinované ropy (největší Guayaniella, Bayamón a Ponce), benzín 2330, oleje 3215, chemikálie, léčiva, doutníky, textilie, spotřební zboží, lihoviny. Výroba elektrické energie (1984) 12,6 mld kWh (z toho tepelná 96%).
Doprava (1983): silnice 13 760 km a 1,26 mil. aut. Turistický ruch 1,6 mil. návštěvníků. Vývoz: cukr, tabák, rum, chemické a textilní výrobky, lihoviny, rybi produkty. Hlavní obchodní partner USA.

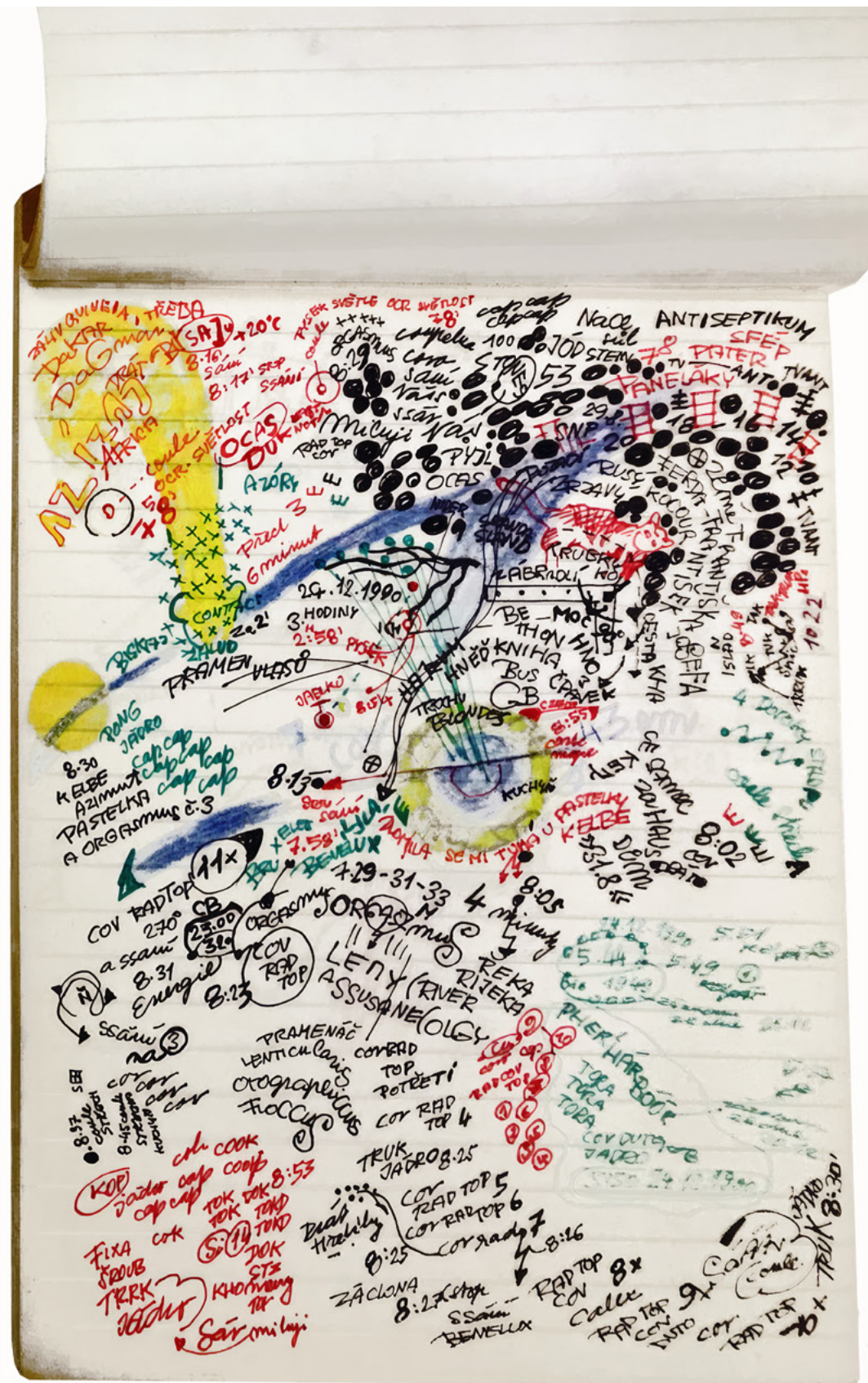
SÁLVADOR
República de El Salvador, 21 041 km², 4 913 390 obyv. (1986), republika (prezident Ing. José Napoleón Duarte Fuentes od r. 1984).
Správní rozdělení: 14 departementů. Hlavní město: San Salvador 445 150 obyv. (1983, s aglom. 884 093), jiná města (v tis. obyv.): Santa Ana 203, San Miguel 161, Mejicanos 92, Zacatocoluca 83, Ahuachapán 72. - Obyvatelé: 70% mešičtí, 15% indiáni, křesťanové 11%.
Hospodářství - zemědělství (1985, v tis. t): jakostní káva 156, kukuřice 520, bavlna: semena 45 a vláčna 31, cukrová třtina 340, citrusy 120, banány 68; chov skotu 0,9 mil. ks, prasat 375 000 ks, drůbeže 4 mil. ks, dřevo 4,7 mil. m³, baladn (nejvíce na světě). Výroba (v tis. t): cukr 301, cement 430, textilie, papír. Elektrická energie: 1684 mil. kWh. - Doprava: železnice 802 km, silnice 12 297 km. - Vývoz (1983): káva (60%), bavlna, cukr, dřevo. Obchodní partneři: USA (40%), SRN, Japonsko, Mexiko.

Zdeněk Košek
Sans titre [atlas], vers 1990, feutre et encre sur papier,
16,9 x 11,3 cm, rabat déplié : 16,9 x 26,3 cm



Zdeněk Košek


Sans titres, 1990, encre, stylo à bille, crayon de couleur et mine graphite sur 3 carnets de 80 pages, 10,5 x 7,5 cm, 14,9 x 10,5 cm, 21 x 15 cm



Zdeněk Košek

Sans titre, 1990, feutre et stylo à bille sur buvard rose, 21 x 14 cm




ART BRUT / donation Bruno Decharme au MNAM-CP / 2021



Zdeněk Košek

Sans titre [cahier de musique], vers
1990, stylo à bille et feutre sur papier,
15,1 × 21,5 × 0,3 cm (cahier fermé)

ART BRUT / donation Bruno Decharme au MNAM-CP / 2021



Zdeněk Košek

Sans titre, vers 1990, mine graphite,
encre, crayon de couleur et collage sur
papier, 38,7 × 35,3 cm

ART BRUT / donation Bruno Decharme au MNAM-CP / 2021

